



Iniciar **AEROPORTO Portugal**  
 Terminar **Maceira Leiria, Portugal**  
 Viajar **134 km – acerca do 1 hora 27 min.**

**AEROPORTO Portugal**

Conduzir: 134 km – acerca do 1 hora 27 min.

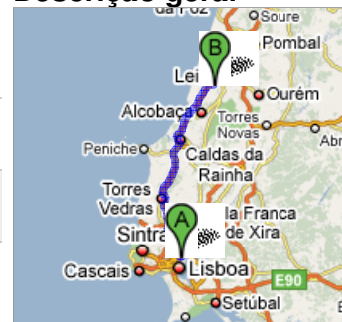
- |  |                         |
|--|-------------------------|
| 1. Seguir <b>nordeste</b>  | 0,4 km<br>1 min.        |
| 2. Na rotunda, seguir pela <b>2.<sup>a</sup> saída para Av. de Berlim</b>  | 0,2 km<br>1 min.        |
| ← 3. Virar à <b>esquerda</b> na <b>Av. Cidade do Porto</b> (indicações para <b>Sul/A1/A12</b> )                    | 0,1 km<br>1 min.        |
| 4. Seguir pela rampa para <b>E01</b>   | 2,1 km<br>2 min.        |
| 5. Seguir pela saída <b>14</b> para convergir com <b>IC17</b> em direcção a <b>A8</b>                              | 3,8 km<br>4 min.        |
| 6. Seguir pela saída para <b>A8</b> em direcção a <b>Leiria/Loures</b><br><i>Auto-estrada com portagem parcial</i> | 120 km<br>1 hora 2 min. |
| 7. Seguir pela saída <b>24</b> em direcção a <b>N242/Marinha Grande</b><br><i>Auto-estrada com portagem</i>        | 0,5 km<br>1 min.        |
| 8. Continuar em frente<br><i>Auto-estrada com portagem parcial</i>   | 0,7 km                  |
| → 9. Virar à <b>direita</b>  | 0,7 km<br>2 min.        |
| → 10. Virar à <b>direita</b>   | 1,1 km<br>3 min.        |
| ← 11. Virar à <b>esquerda</b>  | 22 m                    |
| → 12. Virar à <b>direita</b>   | 0,2 km                  |
| → 13. Virar à <b>direita</b>   | 0,6 km<br>2 min.        |
| → 14. Virar à <b>direita</b> em direcção a <b>Estr. da Marinha Grande</b>  | 0,6 km<br>1 min.        |
| 15. Continuar em frente para <b>Estr. da Marinha Grande</b>  | 3,8 km<br>6 min.        |
| → 16. Virar à <b>direita</b>   | 26 m                    |

**Maceira Leiria, Portugal**

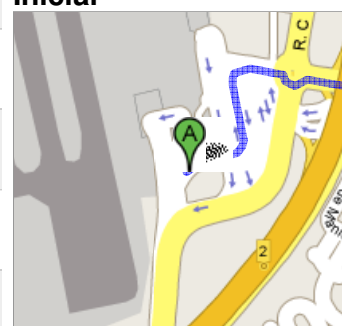
Estas direcções são apenas para fins de planeamento. Pode encontrar obras de construção, trânsito ou outros eventos que façam com que as condições rodoviárias sejam diferentes dos resultados do mapa.

Dados do mapa ©2008 Tele Atlas

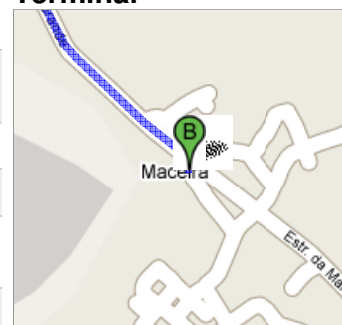
**Descrição geral**



**Iniciar**



**Terminar**



Dados do mapa ©2008 Tele Atlas